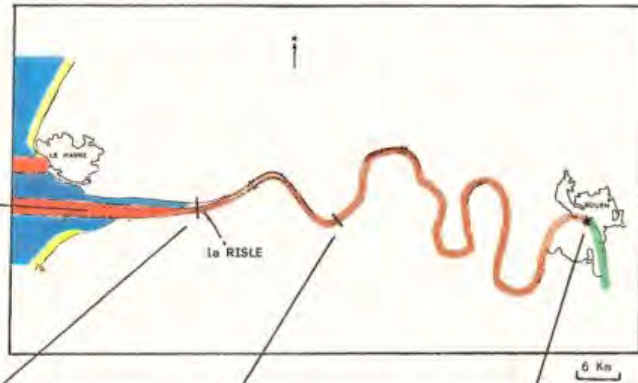




**Document(s) fourni(s) par un service compétent :**

Source : Rapport du Conseil Supérieur de la Pêche (Avril 1992 / Délégation Régionale - Régions Haute-Normandie, Picardie, Nord Pas-de-Calais, Ile de France) transmis par la DIRM MEMN.

en aval de la LTM :  
pêche interdite dans le chenal de navigation et 200 m de part et d'autre des limites de ce chenal, et utilisation de filets interdite en amont de la LTM - article 5.11 du règlement intérieur du Port Autonome de Rouen - 28/08/1974



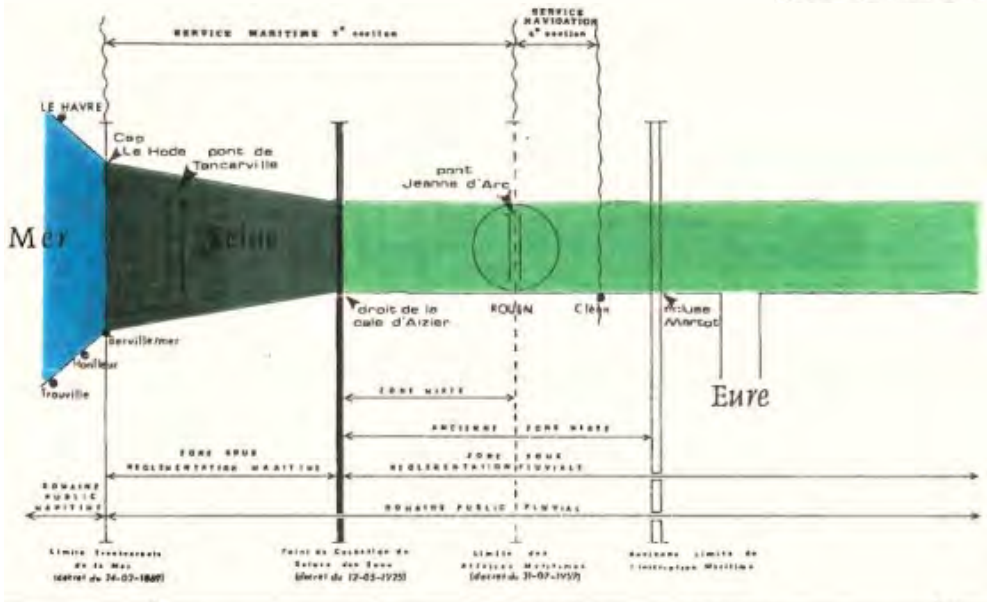
LTM : ligne reliant le cap du Hode à l'aval de Berville - décret du 24/02/1869

LSE : au droit de la cale d'Aizier - décret du 12/05/1925

LIM : pont Jeanne d'Arc à Rouen - décret du 31/07/1959

**Fleuve SEINE**  
Départements de la SEINE-MARITIME et de l'EURE  
Basse vallée et estuaire  
Limites administratives et textes réglementant la pêche

CONSEIL SUPERIEUR DE LA PECHE - D. R. 1



d'après D. Babin - CEMAGREF - 1987

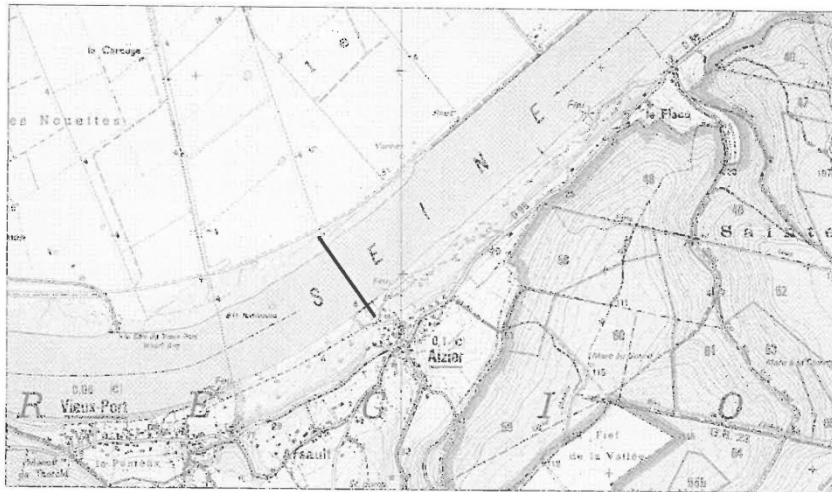
**Document(s) fourni(s) par un service compétent :**

Source : Comité de Gestion des poissons migrateurs du bassin Seine-Normandie. Rapport DIREN Area Eau-environnement (1998)

Départements de l'Eure (27)  
et de la Seine-Maritime (76)

13

## SEINE



**LSE : Décret du 12 mai 1925  
Au droit de la cale d'Aizier**

1998

IGN - 1811 ouest - 1/25 000