LIMITE DE SALURE DES EAUX (LSE)

CANAL DU MIDI
Département de l'HERAULT (34) / Commune d'AGDE (34003)

Texte juridique de référence : Décret n° 2014-1608 du 26 décembre 2014

Limite	Observations
A la première écluse en allant de l'étang de Thau à Béziers (écluse de Bagnas).	**Aspects juridiques :** Texte de référence identifié **Aspects géographiques :** Ecluse repérable a priori sur le Scan Littoral (le nom de l'écluse n'est pas mentionné). Positionnement confirmée par la carte scannée (cf. page 2) transmise par la DDTM 34. Positionnement identique à la LIM. Positionnement **connu précisément** (incertitude < 50 mètres)

Visualisation de l'emplacement proposé pour la limite (arc en rouge sur la capture d'écran) :

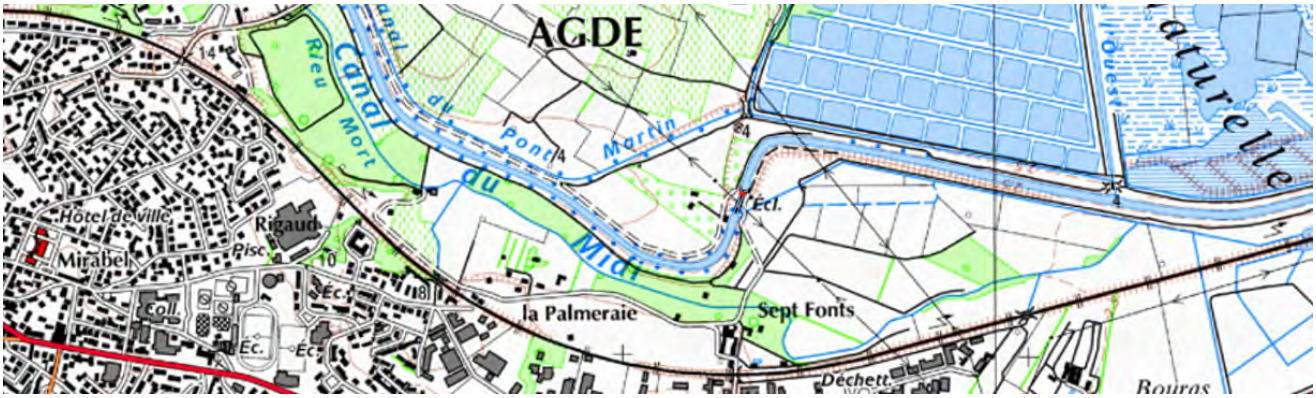

Document(s) fourni(s) par un service compétent :
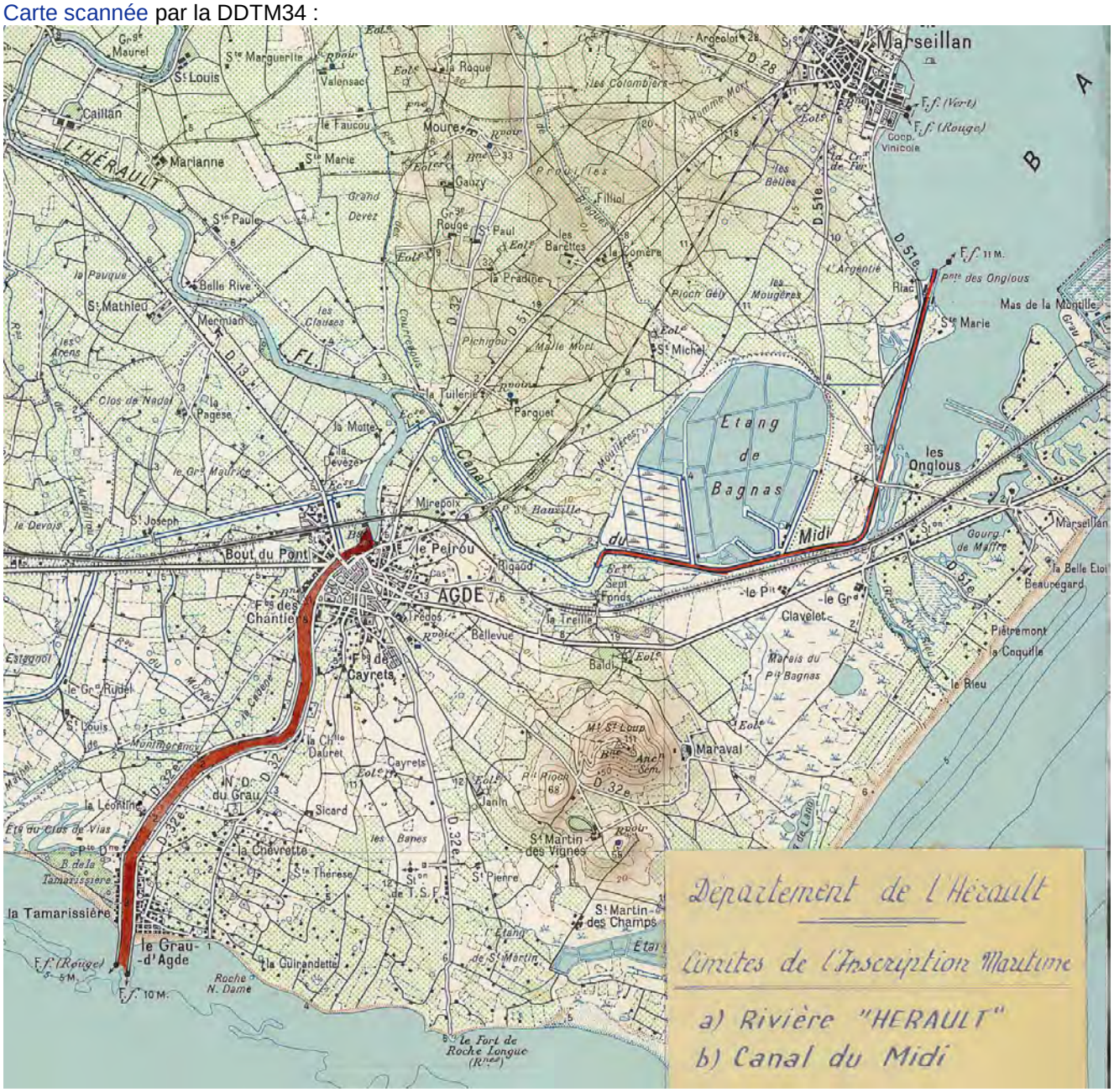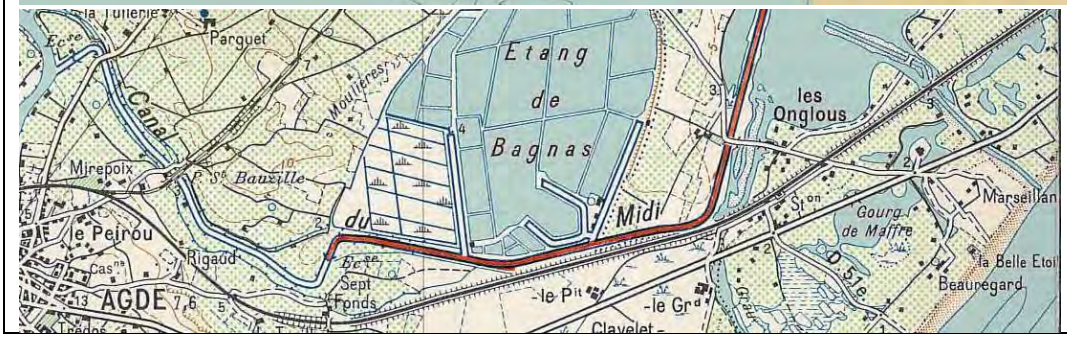
Carte scannée par la DDTM34 :